
















# Verklaring / Key




- Spoorlijn met station  Railway with station
- Nachtbus met halte  Night Bus route with stop
- Buslijn met beperkte dienstregeling  Bus route with limited service
- Buslijn met afwijkende route in doordeweekse nachten.  Bus route with alternative route in weekday nights
- Nachtlijn streekbus  Regional Night Bus
- Veerdienst  Ferry
- Buslijn in tunnel  Bus route in tunnel
- Halte in 1 richting  Stop in 1 direction
- Belangrijke overstaphalte  Important junction
- Niet-rolstoel-toegankelijke halte  Wheelchair inaccessible stop



**Centraal Station**

 F3  F5

 N81\* N82\* N83\* N84\*  
 N85\*\* N86\*\* N87\*\* N88\*  
 N89\* N91\* N93\*

 N01\* N04\* N14\*  
 N23\* N47\* N57\*  
 N92\* N94\* N97

**Colofon**

Uitgave: GVB Amsterdam  
 januari 2021

Wijzigingen voorbehouden

Kaartontwerp en productie: Carto Studio BV

Nadruk verboden.  
 De uitgever/maker is niet aansprakelijk voor schade die het gevolg zou zijn van verkeerde vermelding van enig gegeven in deze kaart.