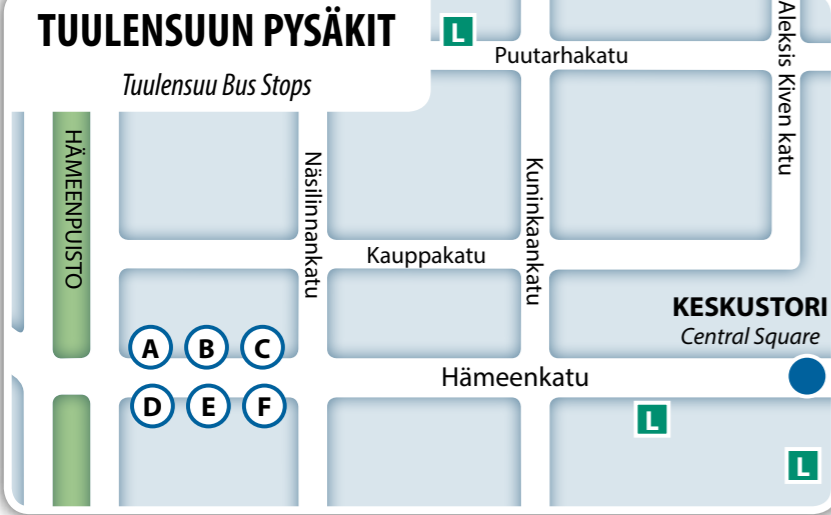


TUULENSUUN PYSÄKIT



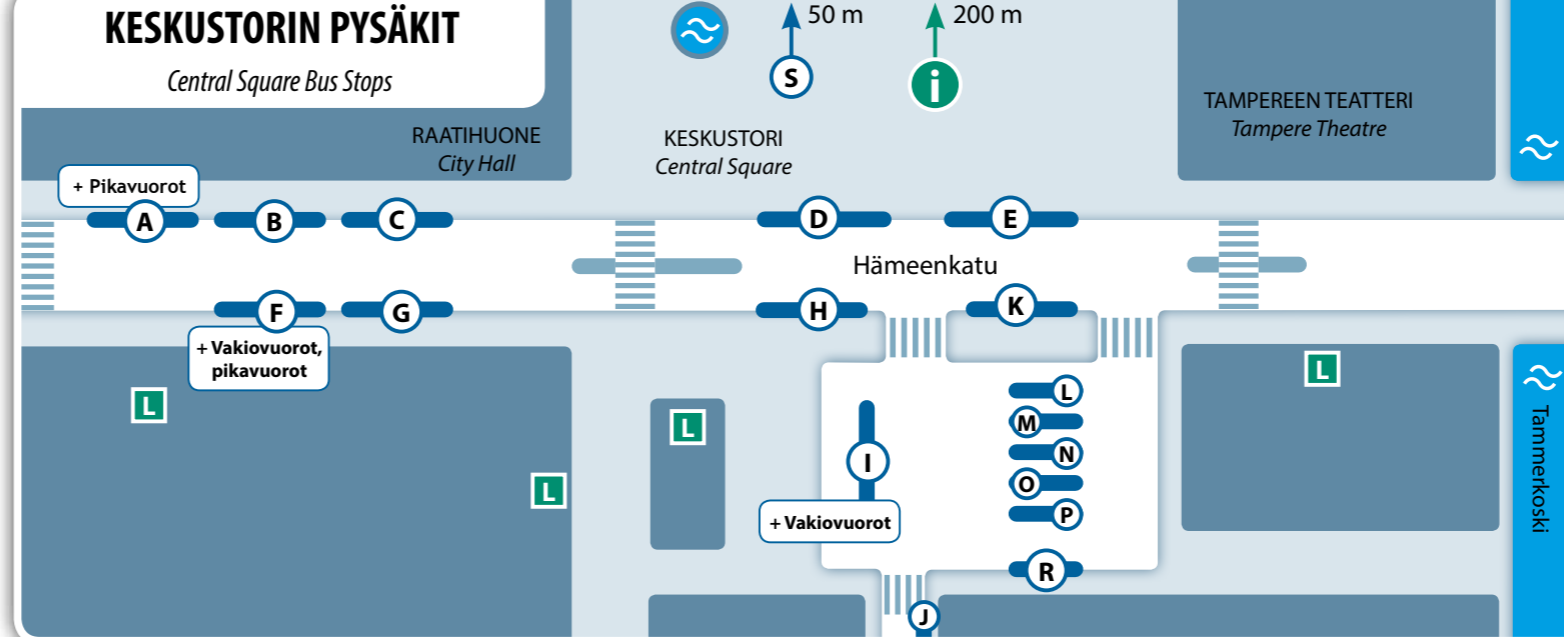
1 = Linjan numero
Bus number

A = Pysäkin tunniste
Symbol of Bus Stop

L = Matkakortin latauspiste
Travel Card Reloading

2	C	F	21	A	F	36	B	F	79	A	D
3	A	F	25	B	F	70	B	F	80-85	A	D
8	B	F	26	C	F	72	B	F			
11	B	F	27	A	F	74	B	F			
13	B	E	28	A	E	90	C	D			
17	B	F	29	B	F						
20	A	E	31	C	D						

KESKUSTORIN PYSÄKIT



1 = Linjan numero
Bus number

A = Pysäkin tunniste
Symbol of Bus Stop

i = Asiakaspalvelu
Customer Service

L = Matkakortin latauspiste
Travel Card Reloading Place

2	C	F	8	C	G	12	P	17	C	F	25	B	F	29	B	G	55	R	90	C	G
3	D	L	9	O	13	B	K	20	D	K	26	B	H	31	C	K	70	E	Y28	G	
4	M	10	N	14	I	R	21	D	H	27	D	G	33	P	72	E	54	R			
5	I	11	B	H	15	I	J	24	S	28	D	G	36	C	H	74	E	79	E	F	
															80-85	A	F				

KOSKIPUISTON PYSÄKIT



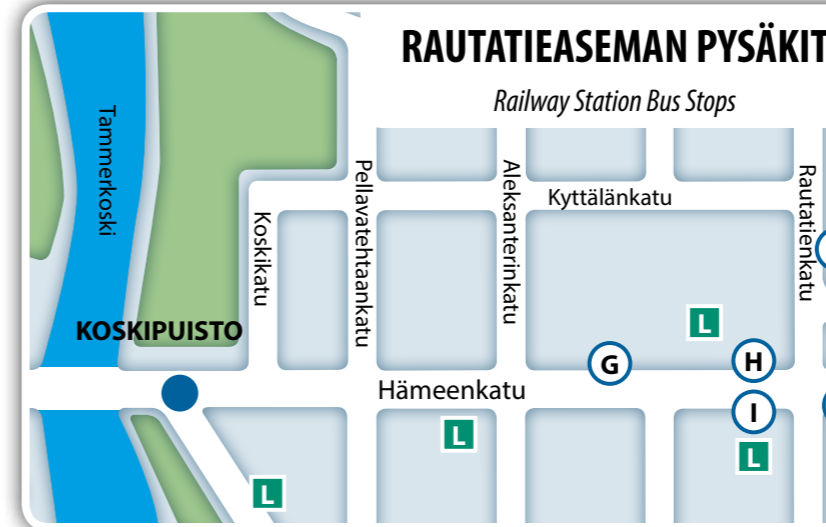
1 = Linjan numero
Bus number

A = Pysäkin tunniste
Symbol of Bus Stop

L = Matkakortin latauspiste
Travel Card Reloading

1	D	G	H	25	A	D
2	A	D	26	F	I	
3	A	C	27	A	D	
4	E	I	28	B	D	
5	F	I	29	A	D	
8	A	D	31	E	I	
9	A	C	33	F	I	
10	F	I	36	F	I	
11	F	I	40	H		
12	F	I	50	G		
13	A	C	55	F	I	
14	G	H	90	B	D	
15	B	D	Y4	B	C	
17	B	D	Y28	B	D	
20	B	D	79	G	I	
21	F	I	80-85	G	I	

RAUTATIEASEMAN PYSÄKIT



1 = Linjan numero
Bus number

A = Pysäkin tunniste
Symbol of Bus Stop

L = Matkakortin latauspiste
Travel Card Reloading

1	H	J	13	H	I	25	H	I	47	K	J
2	G	J	14	H	J	27	H	I	90	G	J
3	H	I	15	G	I	28	G	J	Y4	G	I
8	H	J	17	G	I	29	H	J	Y28	G	J
9	G	I	20	H	I	40	G	I			

Tampereen joukkoliikenteen linjat

Tampere Public Transport bus lines

Maksuvyöhyke 1 - Zone 1

- Lentola - Leinola - Koskipuisto - Härmälä - Pirkkala
- Rauhaniemi - Pyynikintori
- Etelä-Hervanta - Sammonkatu - Keskustori - Lielähti - Lentävänniemi
- Hervantakeskus - Iidesranta - Keskustori
- Y4 Hervantakeskus - Hallila - Keskustori
- TAYS - Hervanta - Vuores - Keskustori
- Atala - Teiskontie - Keskustori - Pispala - Tesoma - Haukuluoma
- Annala - Kalevantie - Keskustori
- 10 Kaukajärvi - Nekala - Keskustori
- 11 Sarankulma/Toivio - Härmälä - Keskustori - Pispala - Rahola
- 12 Hallila - Keskustori
- 13 Hermia - Kalevantie - Keskustori - Pispala - Tesoma - Lamminpää - Ylöjärvi
- 14 Petsamo - Keskustori - Pirkkahalli - Pere (- Suuppa - Pitkäniemi - Nokia)
- 15 Järvensivu - Keskustori - Pispalanharju
- 17 Vehmainen - Sammonkatu - Keskustori - Pispala - Tesoma - Kalkku
- 20 Hiki vuori - Hervanta - Keskustori - Pyynikintori/Särkänniemi
- 21 Turtola - Hatanpää - Keskustori - Lielähti - Tesoma
- Y21 Tesoma - Lielähti - Keskustori - TAYS
- 24 Itä-Hervanta - Aleksis Kiven katu
- 25 Janka - Sammonkatu - Keskustori - Tahmela
- 26 Höytämö - Sarankulma - Keskustori - Pispala - Kaarila
- 27 Irjala - Takahuhti - TAYS - Keskustori - Lielähti - Ryydynpohja
- 28 Sorila - Teiskontie - Keskustori - Pispala - Lielähti - Siivikkala
- Y28 Nurmi - Atala - Teiskontie - Keskustori
- 29 Linnainmaa - Teiskontie - Keskustori - Pispala - Pitkäniemi (- Kalkku)
- 31 Korkeinmäki - Nekala - Pyynikintori
- 32 TAYS - Hervanta - Hatanpään sairaala
- 33 Lahdesjärvi (Ikea) - Keskustori
- Y35 Rauhaniemi - Lielähti - Keskustori (- TAYS)
- 36 Multisilta - Lempääläntie - Keskustori - Pispala - Tesoma - Myllypuro
- 38 Atala - Linnainmaa - Kaukajärvi - Hermia
- 63 Äijälä - Koiso - Pirkkala
- 65 Linnakallio - Suuppa - Härmälä - Hervanta
- 90 Pyynikintori - Teiskontie - Sorila - Kämenniemi - Terälahti - Kaanaa
- 91 Sorila (- Diabetes-keskus) - Aitonniemi
- 92 Sorila - Pulesjärvi - Viitapohja (- Kämenniemi) - Sorila

Maksuvyöhyke 2 - Zone 2

- 40 Tampere/Koskipuisto - Kangasala - Pikonlinna/Kaivanto
- 45 Kangasala - Kangasalan as. - Lentola
- 46 Kangasala - Ruutana - Suinula
- 47 Suinula - Ruutana - Eteläpuisto
- 50 Tampere/Koskipuisto - Lempäälä - Haurala
- 70 Tampere/Keskustori - Nokian asema
- 71 Kalkku - Kankaantaka/Ilkan alue - Nokian asema - Koskenmäki - Keho
- 72 Tampere/Keskustori - Vihola - Tervasuo
- 73 Harjuniitty - Nokian asema - Vihola - Keho
- 74 Tampere/Keskustori - Myllyhaka - Nokia

Maksuvyöhyke 3 - Zone 3

- 55 Tampere/Keskustori - Lempäälä - Vesilahti - Narva
- 77 Nokia - Tottijärvi



Yksi kaikkien puolesta.